

**PROVINCIA DE TIERRA DEL
FUEGO, ANTARTIDA E ISLAS
DEL ATLANTICO SUR.**

NOM. CATAST. DE ORIGEN

Sección: G
Macizo: 20F
Parcelas: 6a y 7a

INSCRIPCION DE DOMINIO

VER PLANILLA "A"

IMPUESTO INMOBILIARIO

VER PLANILLA "A"

DEPARTAMENTO: RIO GRANDE

LUGAR: CIUDAD DE RIO GRANDE

OBJETO: MENSURA Y DIVISION

BIEN: Parcelas 6a y 7a del Macizo 20F de la Sección G

PROPIETARIO: INSTITUTO PROVINCIAL DE VIVIENDA

NOTAS:
1) Los ángulos no indicados son rectos ó suplementarios.
2) Las medidas lineales están expresadas en metros.
3) Por ordenanza N° XXXX/07 se exceptuará a las parcelas surgidas de este plano del cumplimiento del esquema de Ordenamiento Territorial Municipal, Ordenanza N° 1258/00

RESTRICCIONES: Sujeto a servidumbre sobre nacimientos y corrientes de agua, petróleo y demás hidrocarburos.

FECHA DE MENSURA: Marzo de 2007

ANTECEDENTES

PLANOS: T.F. 2-93-88

DESIG. ANTERIOR:

EXPEDIENTE:

NOMENCLATURA SEGUN CATASTRO

Departamento: RIO GRANDE

Sección: G

Macizo: 20F

Parcelas: 6c, 6d, 6e, 6f, 6g, 6h

Por la presente doy mi conformidad al presente plano de mensura, declarando haber recibido satisfactoriamente bajo mi custodia, los mojones que se citan en éste plano.

OMAR VILAFANE
Secretario Administrativo
a/c Secretaría Legislativa
Concejo Deliberante
Rio Grande - TDF

JUAN R. RODRIGUEZ
PRESIDENTE
Concejo Deliberante
Rio Grande - TDF

EDUARDO FABIAN CORTEZ
D.N.I.: 20.476.606
Vice Fte. Inst. Provincial de Vivienda
Calle FRANCISCO GONZALEZ N° 651 USHUAIA

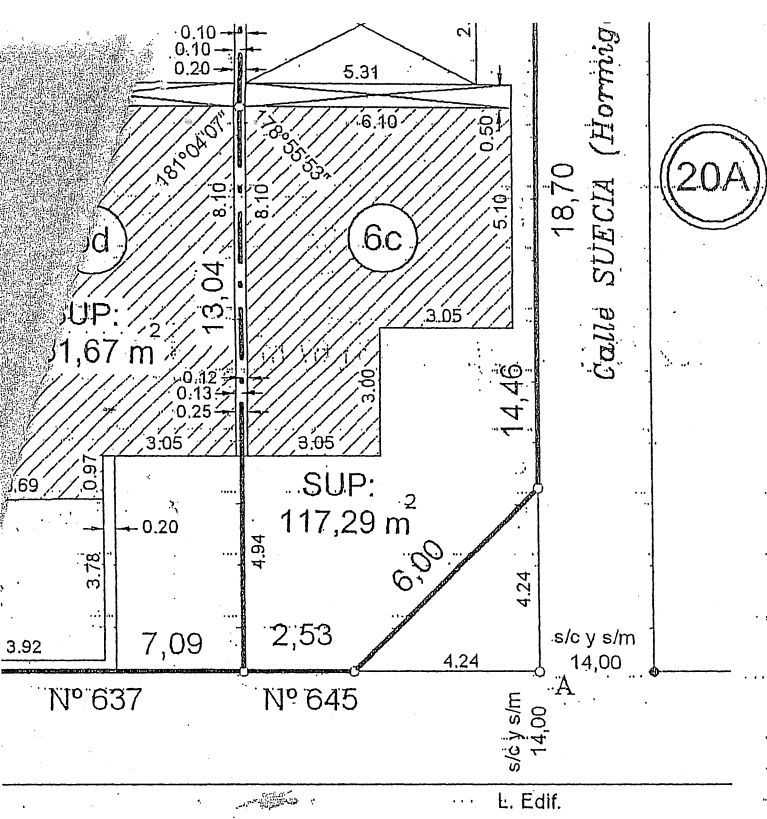
PROFESIONAL RESPONSABLE
INSTITUTO PROVINCIAL DE VIVIENDA

HECTOR MARCELO CUELLO
AGRIMENSOR
MAT. NACIONAL N° 3348
KAYEN 682 RIO GRANDE

T.F.

2

07

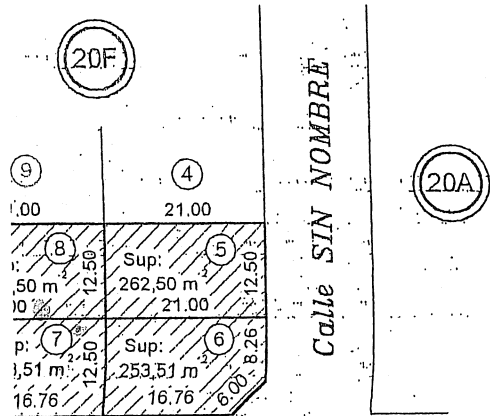


REFERENCIAS

	Designación de Macizo
	Designación de Parcela
	Mojón Colocado / Encontrado
	Polígono Limite
	Polígono Limite en Muro Medianero
	Edificación
	Superficie Semicubierta

SEGUN TITULO

RCELA 5 = 1-A-3241
 RCELA 6 = 1-A-3242
 RCELA 7 = 1-A-3243
 RCELA 8 = 1-A-3244



OMAR VILLAFANE
 Secretario Administrativo
 a/c Secretaría Legislativa
 Concejo Deliberante
 Rio Grande - TDF

JUAN F. RODRIGUEZ
 PRESIDENTE
 Concejo Deliberante
 Rio Grande - TDF

CROQUIS PARCIAL SEGUN PLANO T.F. 2-93-88

ESCALA 1:1000

Calle SIN NOMBRE

s/c y s/m
 14,00

Calle ISLA DE LOS...

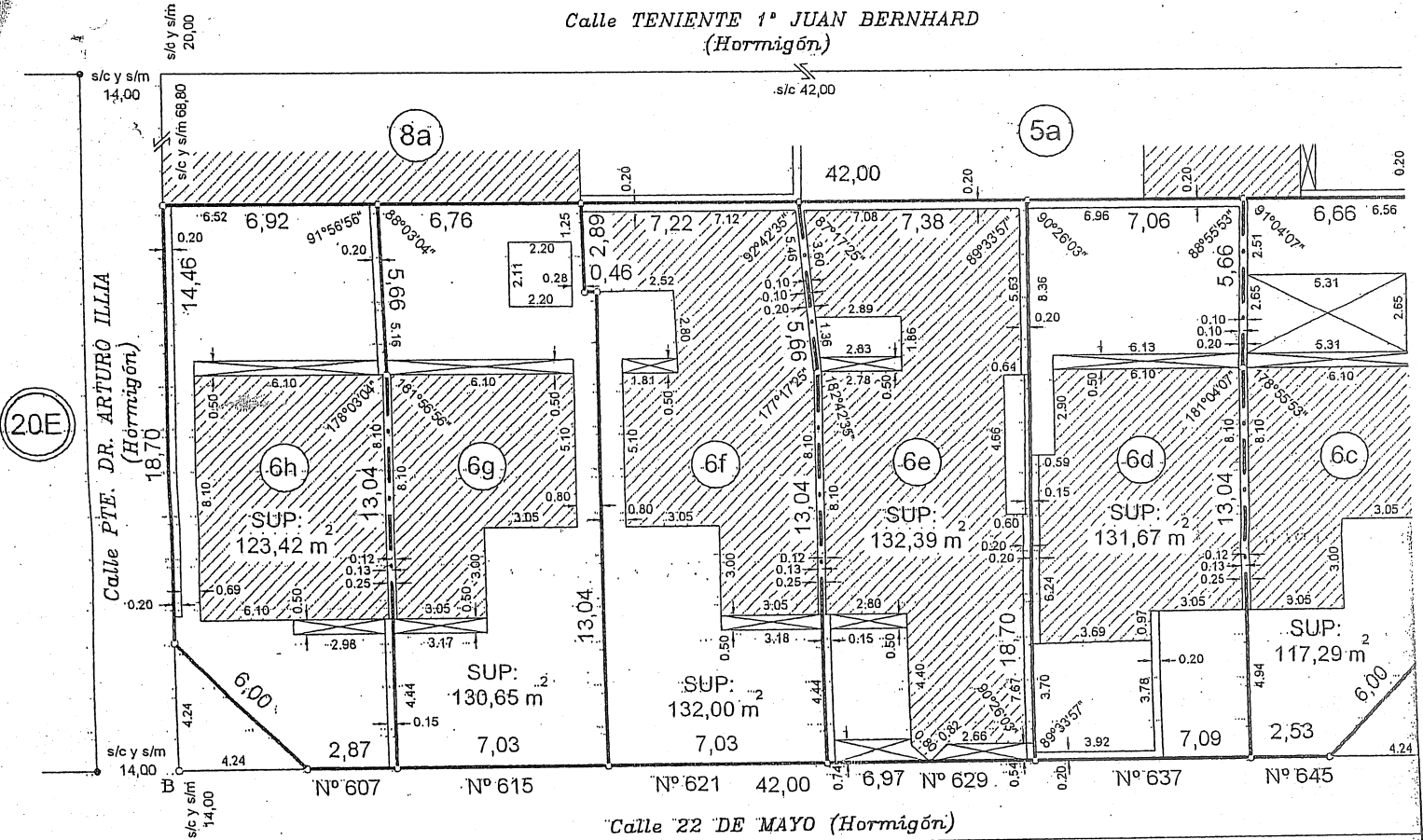
(20B)

PLANO DE MENSURA Y DIVISION
 ESCALA = 1 : 175

19B

L. Edif.

Calle TENIENTE 1° JUAN BERNHARD
 (Hormigón)



20E

20B


CROQUIS SEGUN TITULO
 SIN ESCALA

- M.F.R. PARCELA 5 = I - A - 3241
- M.F.R. PARCELA 6 = I - A - 3242
- M.F.R. PARCELA 7 = I - A - 3243
- M.F.R. PARCELA 8 = I - A - 3244

DETALLE DE OCHAVAS

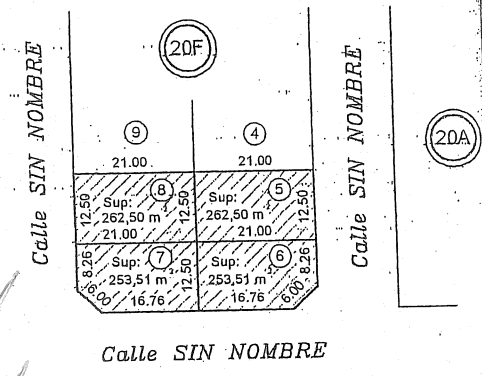
ESCALA = 1 : 125

Nota: las ochavas A y B fueron cedidas en el plano T.F. 2-6-87.



OMAR VILLAFANE
 Secretario Administrativo
 a/c Secretaría Legislativa
 Concejo Deliberante
 Rio Grande, T.P.

JUAN F. RODRIGUEZ
 PRESIDENTE
 Concejo Deliberante
 Rio Grande T.D.F.



PLANILLA A

Parcela	Partida	Inscripción de Documento
F 6a		Parcela 5
		Parcela 6
G 7a		Parcela 7
		Parcela 8

DE MENSURA Y DIVISION

Parcela 6c según mensura	117,29 m ²
Parcela 6d según mensura	131,67 m ²
Parcela 6e según mensura	132,39 m ²
Parcela 6f según mensura	132,00 m ²
Parcela 6g según mensura	130,65 m ²
Parcela 6h según mensura	123,42 m ²
suma de parcelas según mensura	767,42 m ²
Parcela 6b según plano	767,42 m ²
Diferencia	0,00 m ²

PLANO DE MENSURA Y UNIFICACION

Superficie de parcela 6a según mensura	383,7
Superficie de parcela 7a según mensura	383,7
Superficie total por suma de parcelas según plano	767,4
Superficie de parcela 6b según mensura	767,4
Diferencia	0,0



ES COPIA FIEL DEL ORIGINAL

[Firma]
BARRIO María Beatriz
a e Dirección de Administración
Secretaría de Gobierno

Municipio de Río Grande

Tierra del Fuego

Río Grande, 13 DIC. 2007

Visto:

Los Art. 102° y 103° de la Carta Orgánica del Municipio de Río Grande.
El proyecto de Ordenanza referente a exceptuar de la Ordenanza N° 1258/00 a parcelas G-20 Fa y G- 20 F-7a, sancionado por el Concejo Deliberante del Municipio de Río Grande en la Sesión Ordinaria del día 30 de noviembre de 2007, y;

Considerando

Que de acuerdo a lo establecido por los Artículos 102° y 103° de la Carta Orgánica del Municipio de Río Grande, corresponde al Departamento Ejecutivo Municipal proceder a la promulgación; numeración y publicación de los proyectos de Ordenanza sancionados por el Concejo Deliberante.

Por ello:

EL INTENDENTE DEL MUNICIPIO DE RIO GRANDE

DECRETA

ARTÍCULO 1°.- Promulgar bajo el N° 2478/07 a la Ordenanza Municipal sancionada por el Concejo Deliberante del Municipio de Río Grande en la Sesión Ordinaria del día 30 de noviembre de 2007, exceptúa de la Ordenanza N° 1258/00 a parcelas G-20 Fa y G- 20 F-7 a.

ARTICULO 2°.- REGISTRAR. Comunicar. Publicar y cumplido, archivar.

DECRETO MUNICIPAL N° 0979 /07

h.g.

[Firma]
E. P. José Labroca
Secretario de Finanzas

[Firma]
Jorge Luis Martín
Intendente